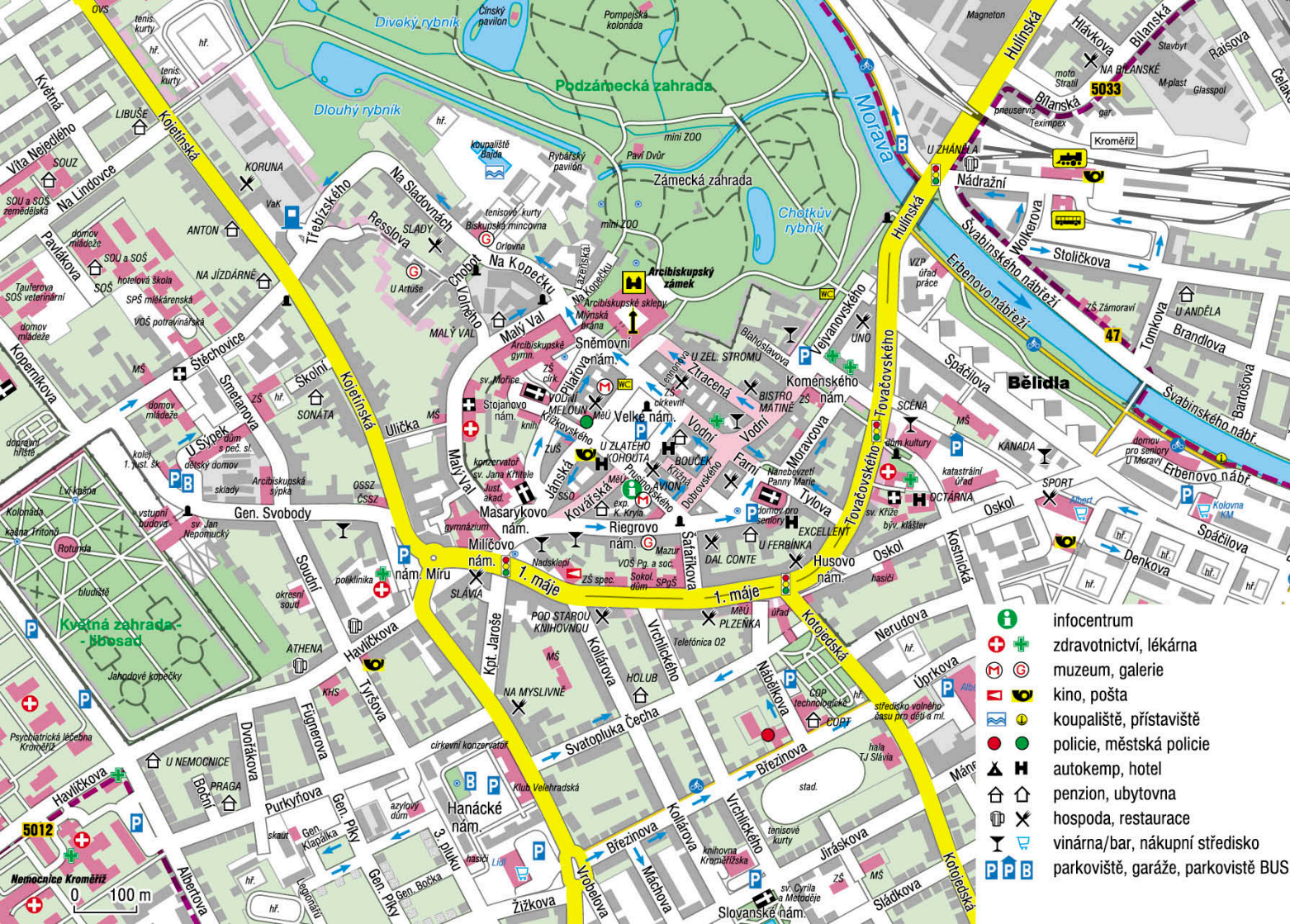


Sport a volný čas

KROMĚŘIŽ

Cykloprůvodce





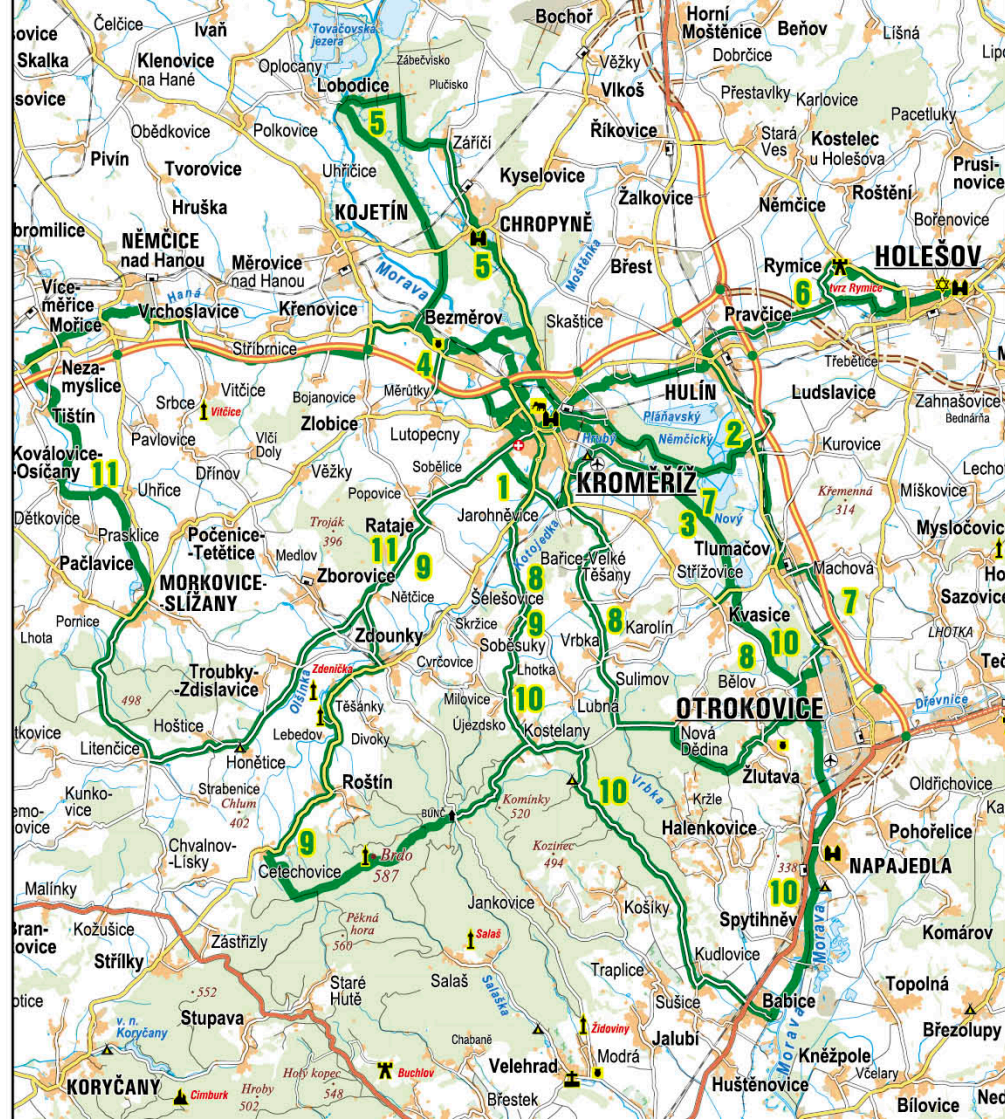
Trávíte dovolenou v pohybu a chcete skloubit aktivní odpočinek se sportem a poznáváním nových míst? Potom je Kroměříž tím pravým místem pro vás. Hanácká rovina, lemovaná u Kroměříže pahorky chřibských lesů na jedné straně a Hostýnskými vrhy na straně druhé, je pravým rájem pro cyklisty. Rozmanitý terén a nespočet lákavých cílů v podobě přírodních, technických a historických památek dávají prostor pro využití náročným sportovcům, bikerům, cykloturistům, rodinným výletům i víkendovým jezdcům. Stačí si zvolit směr a obtížnost. Navíc máme pocit, že v Kroměříži a jejím okolí si mají tak nějak blízko nejen turistické cíle, ale především lidé. Už během jednodenní výjízdky můžete poznat bohatství Hané, pohostinnost Slovácka i krásu Valašska.

Cykloprůvodce, který právě držíte v ruce, nabízí základní trasy různých obtížností a je jen velmi malou ochutnávkou z přepesné nabídky kroměřížského regionu. Z praxe však víme, že kdo jednou ochutnal, chce si přidat a sám vyhledává další a další porce. A protože možnosti Kroměřížska jsou v tomto ohledu takřka neomezené, je jen na vaši fantazii, volném čase a silách, do jaké hloubky a dálky se vydáte náš region prozkoumat. A pokud po sportovních výkonech na večer zakotvíte v některém z kroměřížských hotelů či penzionů, v malebných uličkách, stylových hospůdkách a stinných podloubích, poznáte další rozměr Kroměříže – města s historickým srdcem, ale mladým duchem.

Přejeme vám krásné počasí a skvělé sportovní i kulturní zážitky.

Klad výletů

Číslo výletu	 obtížnost	 délka [km]	 převýšení [m]	 typ kola	Strana
1	● ● ●	14 km	73 m	trek	7
2	● ● ●	19 km	42 m	trek	9
3	● ● ●	19 km	39 m	trek	11
4	● ● ●	27 km	214 m	trek	13
5	● ● ●	34 km	105 m	trek	15
6	● ● ●	36 km	75 m	trek	17
7	● ● ●	36 km	159 m	trek	19
8	● ● ●	37 km	441 m	trek	21
9	● ● ●	61 km	716 m	trek	23
10	● ● ●	53 km	407 m	trek	25
11	● ● ●	47 km	852 m	trek	27

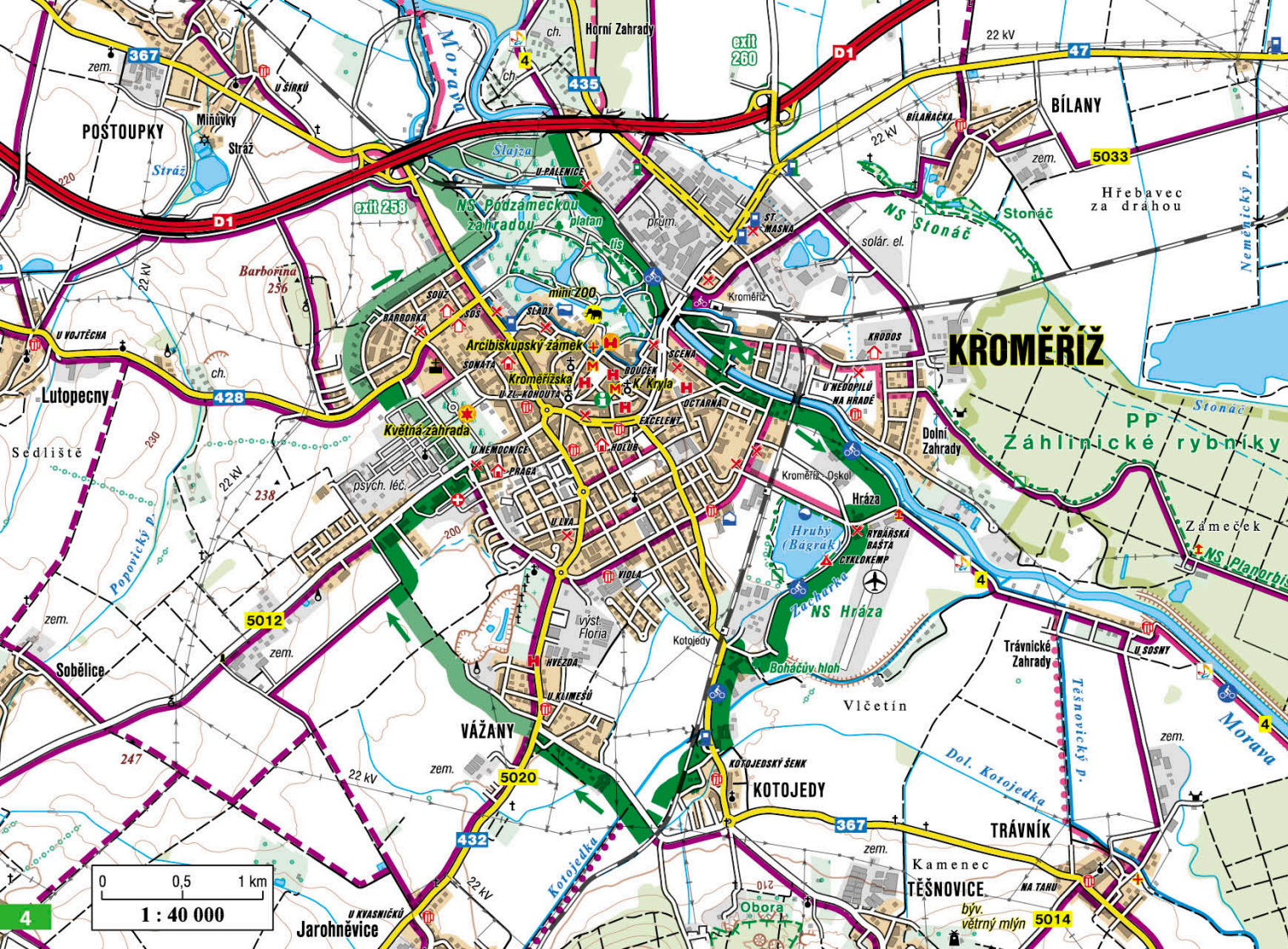


Legenda

	značené cyklotrasy, ostatní/plánované cyklotrasy
	zpevněný povrch
	nezpevněný povrch
	za sucha dobře sjízdný
	náročný povrch (MTB)
	cyklotrasa s číslem, cyklostezka, bike park
	
	příklad dalšího značení cyklotras
	značená turistická trasa
	značení v terénu
	rozcestník tur. značení
	místní turistické značení
	naučná stezka
	turistický kilometrový údaj
	informace
	klášter, - přístupný veřejnosti
	muzeum, technická památka
	zajímavost, větrný mlýn
	parkoviště, čerpací stanice PHM, LPG
	zdravotnictví, horská služba
	místo dalekého rozhledu, rozhledna
	synagoga, - přístupná veřejnosti
	hrad, - přístupný veřejnosti
	zámek, - přístupný veřejnosti
	zámeček/tvrz, přístupný veřejnosti
	zřícenina, - s průvodcem
	hradiště, archeologické naleziště

	přístřešek/útulna, hospoda, restaurace
	jiné ubytování, penzion, chata, hotel
	tábořiště, autokemp
	přírodní-, koupaliště, krytý bazén
	termální koupaliště
	účelové letiště, letiště
	ZOO, jezdectví, chov koní, golf
	hájovna, mlýn
	pevnost/bunkr, šachta, štola
	věžová stavba, vysílač/ rozvodna, větrný rotor
	hřbitov, plot, ropný/plynový vrt
	pomník, kříž, zvonice, kaple, kostel
	dálnice, vícepruhová silnice
	silnice I., II. a III. třídy, asfaltka
	zpevněná cesta, cesta, pěšina, průsek
	most, tunel
	železnice
	stanice, zastávka, autobusová zastávka
	zrušená železniční trať, tramvaj, stanice metra
	kabinová -, sedačková lanovka, lyžařský vlek
	elektrické vedení, nadzemní produktovod
	hranice NP, CHKO a přírodního parku

	chráněné území
	přírodní zajímavost
	les, kleč
	sad, vinice, chmelnice
	alej/stromořadí, vegetační detail
	řeka, potok, památný strom
	vodní plocha s nadmořskou výškou, bažina, rašeliníště
	propadání, podzemní vodní tok, vývěr
	vodopád
	jez, náhon, plavební kanál
	trasa lodní dopravy, přístaviště, přivoz
	pramen, studna, vodojem
	budovy
	průmyslové území, vojenský prostor
	vrstevnice po 10 m
	výškový bod, sedlo
	sráz, jeskyně, propast
	skalní útvary



1

obtížnost

délka [km]
14 km

převýšení [m]
73 m

typ kola
trek

Město Kroměříž, které se poprvé připomíná roku 1107, je právem nazývané Hanácké Atény. Po staletí bylo letním sídlem olomouckých biskupů a arcibiskupů, zdejší zámek a jeho unikátní zahrady, **Podzámecká** a **Květná**, jsou zapsány na seznamu UNESCO. Navštívit také můžeme **Muzeum Kroměřížska** či **Památník Maxe Švabinského**.

Poznávat toto výjimečné město se vydáme z **Erbenova nábřeží** po cyklotrase č. 47, pojedeme kolem řeky Moravy až k ulici Na Hrázi.

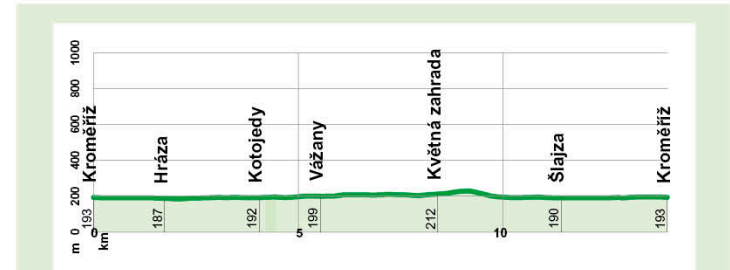


Po ní se vydáme vpravo k Hrubému rybníku, kde se můžeme především v letních měsících příjemně osvěžit. Cyklostezka nás dovede k ulici Altýře, zde odbočíme vpravo až dojedeme k hlavní silnici. Po ní se vydáme vlevo až dojedeme do **Kotojed**. Postranními uličkami a kolem železniční tratě přijedeme do **Vážan**. Budeme míjet domov pro seniory. Za obcí nás čeká jízda po ní cestou až k cyklotrase č. 5012. Zde můžeme odbočit z trasy a vydat se vlevo navštívit **1. selský pivovár**, který nabízí prohlídky pivovaru a koštování piva. Pokud nejsme piváři, vydáme se vpravo, projedeme kolem Psychiatrické nemocnice, která byla založena již v r. 1909, až ke Květné zahradě. Ta byla vybudována podle projektu císařského architekta v 17. století. Labyrinty zelených stěn spolu s 244 m dlouhou kolonádou, dvěma historickými skleníky, Rotundou, květinovou a sochařskou výzdobou nabízí mnoho neopakovatelných zážitků.

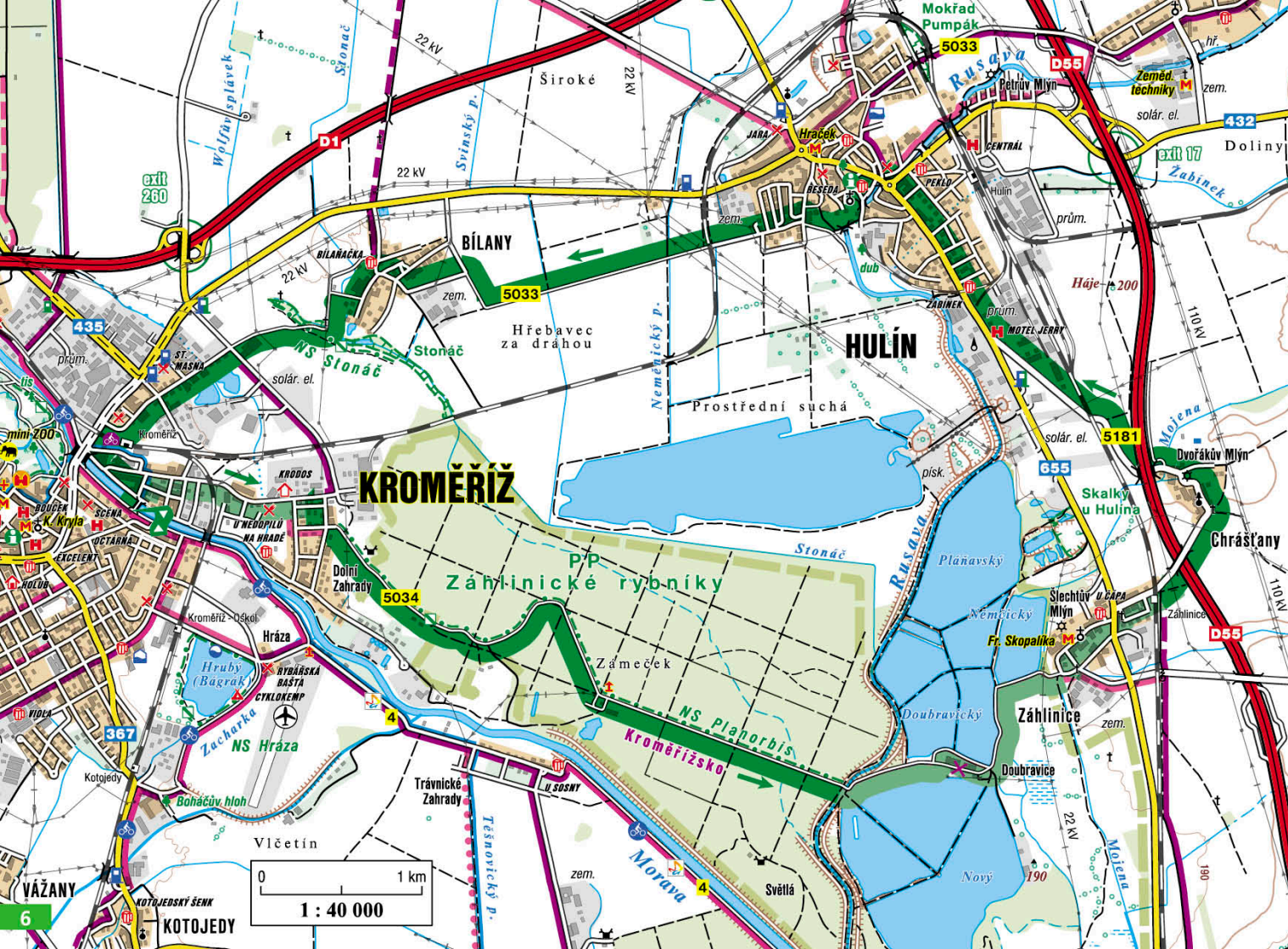
vo navštívit **1. selský pivovár**, který nabízí prohlídky pivovaru a koštování piva. Pokud nejsme piváři, vydáme se vpravo, projedeme kolem Psychiatrické nemocnice, která byla založena již v r. 1909, až ke Květné zahradě. Ta byla vybudována podle projektu císařského architekta v 17. století. Labyrinty zelených stěn spolu s 244 m dlouhou kolonádou, dvěma historickými skleníky, Rotundou, květinovou a sochařskou výzdobou nabízí mnoho neopakovatelných zážitků.



Podél zahrady dojedeme k silnici č. 428, odbočíme vlevo, poté projedeme ulicemi Kazimíra Rudého, Žerotinovou a Za Zámeckou zahradou. Cestou budeme míjet po naší levé ruce vrch Barbořina, jež býval sopkou. Pokračujeme silničkou v zahrádkářské kolonii až k **rybníku Šlajza**, projedeme kolem něj na mostek přes Moravu. Za ním se vydáme vpravo po cyklotrase č. 47, po níž se vrátíme na Erbenovo nábřeží.



Před plánováním výletu doporučujeme podívat se na aktuální otevírací dobu muzeí a atrakcí.



2



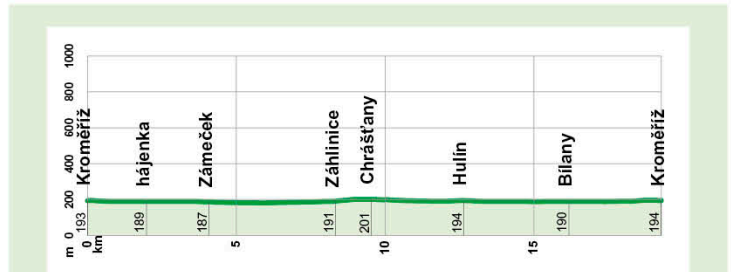
Přírodní skvosty v okolí Kroměříže se vydáme poznávat z **Erbenova nábřeží** po cyklotrase č. 5034. Budeme projíždět ulicemi Tomkova, Stoličková, Skopalíkova a Ovocná. Ta nás vyvede z města. Ujedeme asi 500 m a ocitneme se v přírodním parku **Záhlinické rybníky**. Ty představují ráj především pro milovníky ptáků. Jsou totiž významnou tahovou zastávkou vodních a mokřadních druhů ptáků. Další zajímavostí v rámci Záhlinických rybníků je přírodní rezervace Zámeček se starým dubovým porostem. Po 4 km dojedeme k hrázi Svárovského a Doubravického rybníka. Těsně před Záhlinicemi opustíme značenou cyklotrasu a budeme pokračovat přes obec samotnou. Zde můžeme navštívit **muzeum** zdejšího rodáka **Františka Skopalíka**, propagátora moderního polního hospodaření v Rakousku-Uhersku. Za obcí se napojíme na cyklotrasu č. 5181, pojedeme přes Chrastany až do **Hulína**. Zde si nenecháme ujít prohlídku kostela sv. Václava se vzácným románským portálem z první pol. 13. století. V letních měsících se lze osvěžit na zdejším koupališti. Pokud pojedou s námi i děti, zcela jistě navštívíme **Muzeum (nejen) hraček**, které sídlí v budově staré základní školy. Pokud si nebudeme s něčím vědět rady, navštívíme místní Informační centrum.



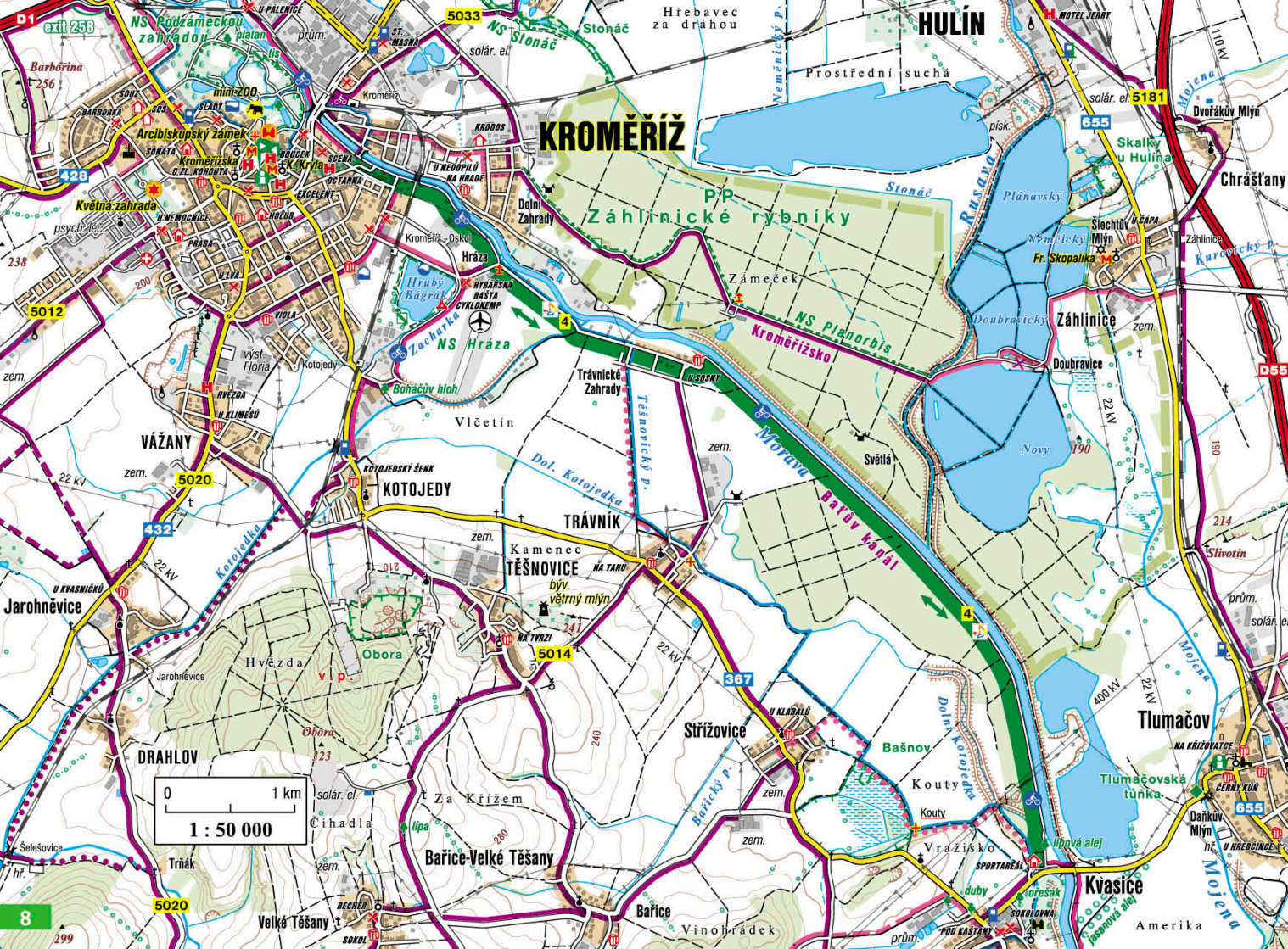
Za kruhovým objezdem budeme pokračovat vlevo po cyklotrase č. 5033 do **Bílan** a kolem přírodní památky Stonač. Zde nalezneme zbytek původních tůní a mokřin s cenným břehovým porostem s výskytem stulíku žlutého, vodňanky žabí, kosatce žlutého a dalších. Po prohlídce budeme pokračovat po stejné cyklotrase zpět do Kroměříže.



Ve městě samotném si lze prohlédnout další přírodní zajímavosti, třeba Podzámeckou zahradu se vzácnými dřevinami, vodními plochami zvoucí k odpočinku či zookoutkem. Pamatujte však, že zde se na kolech nesmí jezdit.



Před plánováním výletu doporučujeme podívat se na aktuální otevírací dobu muzeí a atrakcí.



3

obtížnost

délka [km]

převýšení [m]

typ kola

19 km

39 m

trek

Pro začátek trochu odborného textu, abychom věděli co nás čeká v rámci tohoto výletu. **Pumptrack** – uměle vytvořená dráha s řadou terénních nerovností – takzvaných boulí a klopených zatáček, vybudovaných z navezené a zpevněné hlíny, případně z dřevěných modulů. Je koncipován tak, aby se dal v ideálním případě projíždět bez šlapání, přičemž k udržování rychlosti stačí správně „pumpovat“ řídítka kola a přesouvat těžiště nad kolem zepředu dozadu místo šlapání.

Budeme vyjždět z **Velkého náměstí**, od Turistického informačního centra. Pokračujeme po Vodní ulici a ulici Vejvanovského až na cyklotrasu č. 47, která vede podél řeky Moravy. Poklidná cesta po rovině nás přivede až k fotbalovému hřišti na kraji **Kvasic**. U hřiště najdeme samotný Pumptrack areál. Rozsáhlý areál je tvořen více trasami, které mohou jezdci libovolně kombinovat. Obsahuje také



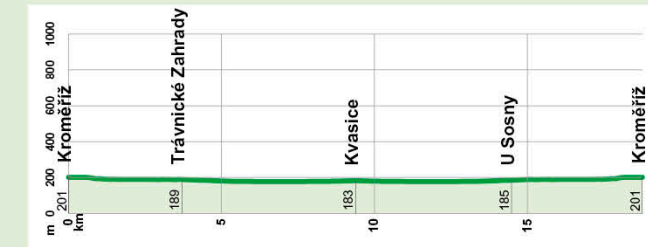
malý okruh pro děti na odraždlech. Při dovádění na těchto trasách budeme také myslet na dodržování kodexu, který je zveřejněn na velké tabuli při vstupu do areálu. Vedle Pumptracku najdeme v letní sezóně zahrádku s možností občerstvení a posezení.

Po stejné cyklotrase se budeme vracet zpět do Kroměříže. Po příjezdu na Velké náměstí bychom

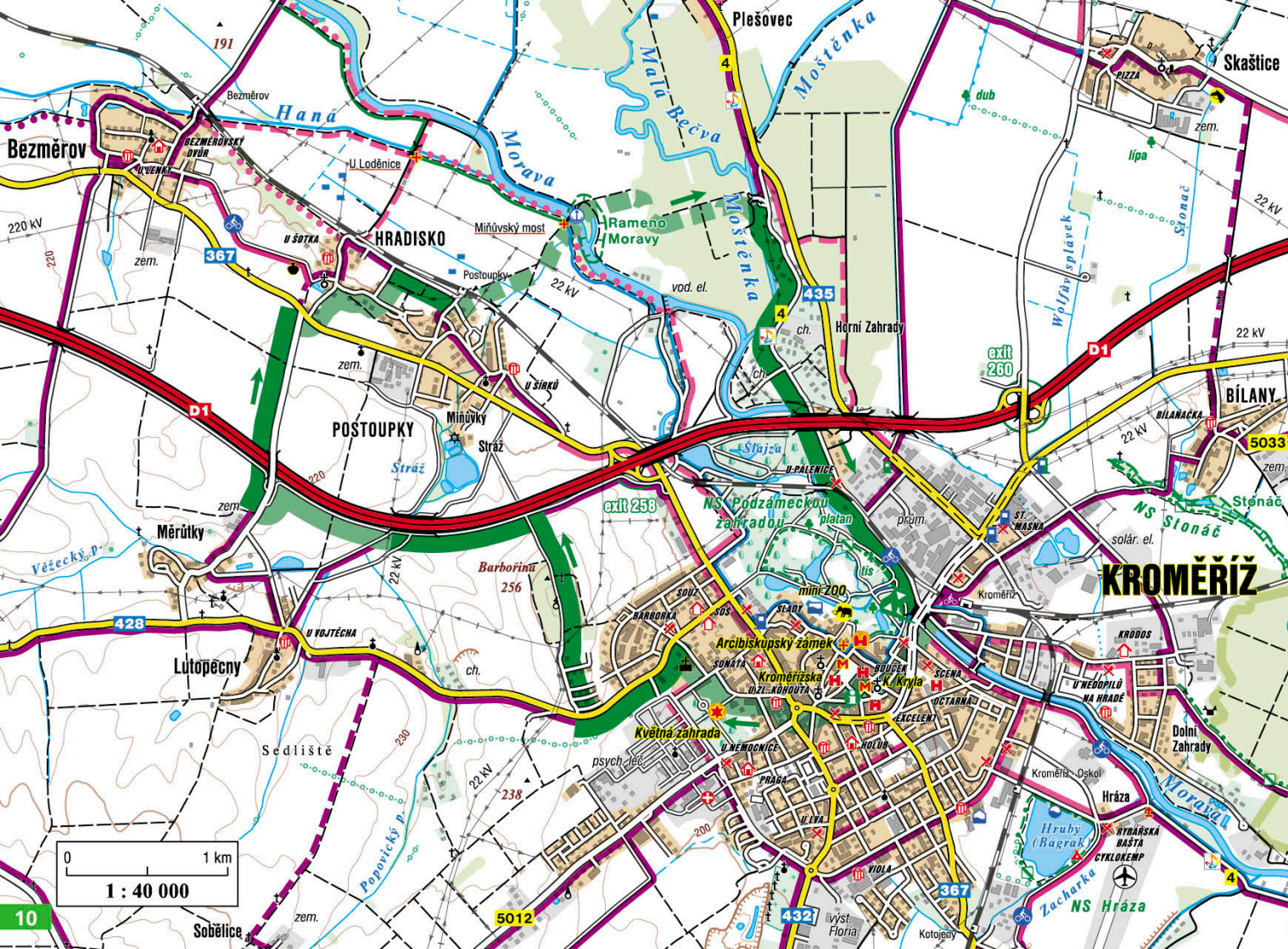


Pumptrack, Kvasice

si neměli nechat ujít prohlídku **Zrcadlového bludiště**, kde hlavně děti ocení zábavná křivá zrcadla, kaleidoskopy, dětské zrcadlové bludiště a další. Součástí bludiště je i výstava kresleného humoru.



Před plánováním výletu doporučujeme podívat se na aktuální otevírací dobu muzeí a atrakcí.



4



Výlet za dávnou historií odstartujeme z **Erbenova nábřeží**. Po modré tur. značce se dostaneme na Velké náměstí, pak budeme pokračovat po ulici Kovářská na Masarykovo náměstí a náměstí Míru. Projedeme okolo Schrattenbachovy sýpky z let 1722–1724. Po příjezdu na silnici č. 428 se vydáme vpravo, po 800 m vyjedeme na ulici K Vodojemu a po ní vyjedeme z města. Budeme pomalu stoupat na **vrch Barbořina**, jež býval sopkou. Sjezdem se dostaneme k dálnici, podél které budeme pokračovat až do Hradiska. V obci stojí kostel Všem svatých z let 1760–1776, jehož hlavní oltář, napodobující pozdní baroko, pochází z r. 1876. Dále se zde nachází kulturní památka výšinné opevněné sídliště – **hradiště Hradisko**. I když do dnešních dnů přetrvaly pouze terénní náznaky, je tu připraveno pěkné posezení s informační tabulí.

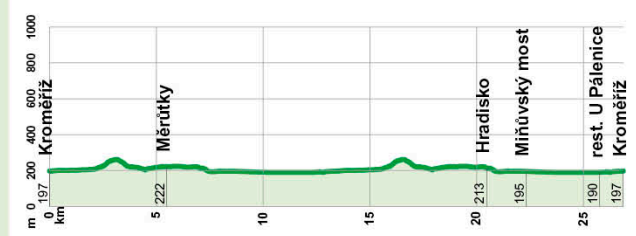
Z Hradiska budeme pokračovat k železniční stanici Postoupky, kde se napojíme na zelenou tur. značku. Po ní dojedeme k rozcestí Miňůvský most, kde budeme pokračovat rovně přes most. Poté pokračujeme podél přírodní památky **Rameno Moravy**, kde si můžeme prohlédnout vodní a mokřadní rostliny vyskytující se na slepých ramenech řek. Neznačenou zpevněnou cestou přijedeme na okraj Kroměříže, na ulici Chropynská. Zde budeme odbočovat vpravo a po cyklotrase č. 47 se přes zahrádkářskou kolonii



Opevněné sídliště – hradiště Hradisko



vrátíme na Erbenovo nábřeží. Cestou se lze zastavit na rychlé občerstvení. Po výletě si můžeme ještě zajít na Velké náměstí, kde se nachází expozice věnovaná kroměřížskému rodákovi **Karlu Krylovi**, kde se dozvíme spoustu zajímavých informací o jeho životě a osudu.



Před plánováním výletu doporučujeme podívat se na aktuální otevřací dobu muzeí a atrakcí.



5



Výlet za hanáckým králem začneme na **Erbenově nábřeží**. Přes město pojedeme po ulicích Oskol a 1. máje a ulice Kojetínská nás vyvede z města. Kousek za směrovou tabulí se vydáme vlevo, a z hlavní silnice se tak dostaneme na vyasfaltovanou silnici. Po ní pojedeme asi 3 km až na křižovatku cest, kde odbočíme vpravo a pokračujeme až do **Hradiska**. Z Hradiska nás povede cyklostezka do obce **Bezměrov**. Naše další cesta povede k železniční stanici a přes Bezměrovský most do lesa. Až dojedeme na hlavní silnici, odbočíme vlevo a asi po 200 m sjedeme ze silnice vpravo na malou asfaltovou cestu. Pojedeme kolem přírodní památky Včelínské louky, kde můžeme zahlédnout např. ohroženého motýla modráčka bahenního. Po 6 km jízdy se napojíme na cyklotrasu č. 47, po které se vydáme vpravo do obce Záhřez. V teplých dnech se můžeme osvěžit ve zdejší jezírku, které vzniklo po těžbě štěrku. Krásně čistá voda a travnaté pláže nás jistě nabijí novou energií.

Stále stejná cyklotrasa nás zavede do **Chropyně**. Městu dominuje malebný **zámek**, který je spojen s legendárním hanáckým králem Ječmínkem, který spí v Ječmínkově sále na zámku v noze stále prostřeného stolu. Na zámku dále uvidíme expozici zdejšího rodáka Emila Filly a vedle prohlídky historických sálů – např. Rytířského s velikou sbírkou zbraní – můžeme navštívit i zámekovou galerii a nově i vystoupat do prostor tzv. Vyhličky. Poblíž zámku najdeme přírodní památku **Chropynský rybník**, na jehož břehu stojí ptačí vyhlídka, odkud můžeme pozorovat množství vzácných ptáků. Podél celého rybníku také vede naučná



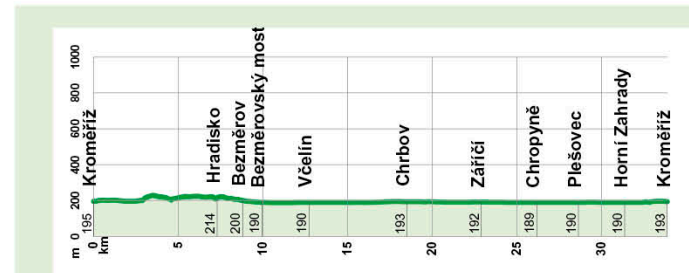
Zámek v Chropyni



Ptačí vyhlídka

stezka. Dále ve městě můžeme navštívit vyhříváné **koupaliště** s vodními atrakcemi nebo si prohlédnout zajímavou technickou zajímavost – vodní viadukt na mlýnském rameni Malé Bečvy.

Po prohlídce Chropyně pojedeme po cyklotrase č. 47 přes Plešovec zpět do Kroměříže.



Před plánováním výletu doporučujeme podívat se na aktuální otevírací dobu muzeí a atrakcí.



6

obtížnost

délka [km]

36 km

převýšení [m]

75 m

typ kola

trek

Výlet odstartujeme na **Velkém náměstí** v Kroměříži. Po ulici Vodní a Vejvanovského dojedeme na silniční most, za kterým se napojíme na cyklotrasu č. 5033, která nás povede přes Bilany do **Hulína**. Zde lze navštívit kostel sv. Václava se vzácným románským portálem z první pol. 13. století. V letních měsících můžeme navštívit koupaliště. Pokud pojedou s námi i děti, zcela jistě navštívíme Muzeum (nejen) hraček, které sídlí v budově staré základní školy. A když si nebudeme s něčím vědět rady, navštívíme místní Informační centrum. Po stejné cyklotrase se dostaneme do obce **Pravčice**, kde se nachází Muzeum zemědělské techniky našich dědů. Uvidíme zde stroje, nářadí a pomůcky, které používali naši předci během celého roku. Dále zde všechny kuchařky mohou navštívit prodejnu povidel, která se zde přímo vyrábějí. Po příjezdu do Količina se napojíme na cyklotrasu č. 5033A a dojedeme do **Rymic**. Zde najdeme areál památek lidového stavitelství východní Hané. Interiéry domů jsou vybaveny tradičním inventářem kuchyní, světnic a hospodářských místností, nachází se zde i dílna sedláře a kovárna. Součástí skanzenu je i větrný mlýn. Další památku představuje tvrz, v níž je muzeum.



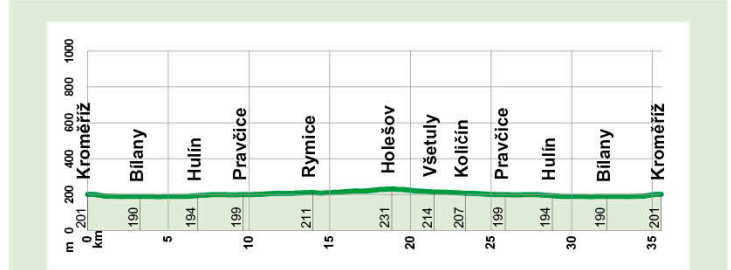
Rymice – Muzeum lidové architektury

Pak nás již čeká **Holešov**. K nejvýznamnějším památkám města patří raně barokní zámek, který je obklopen parkem o rozloze 62 ha. Dominantu parku tvoří síť vodních kanálů ve tvaru Neptunova trojzubce. Kromě komentovaných prohlídek zámek nabízí i galerii slavných českých i zahraničních umělců. Mezi další unikátní památky patří **Šachova synagoga** z r. 1560 s expozicí o historii židů na Moravě

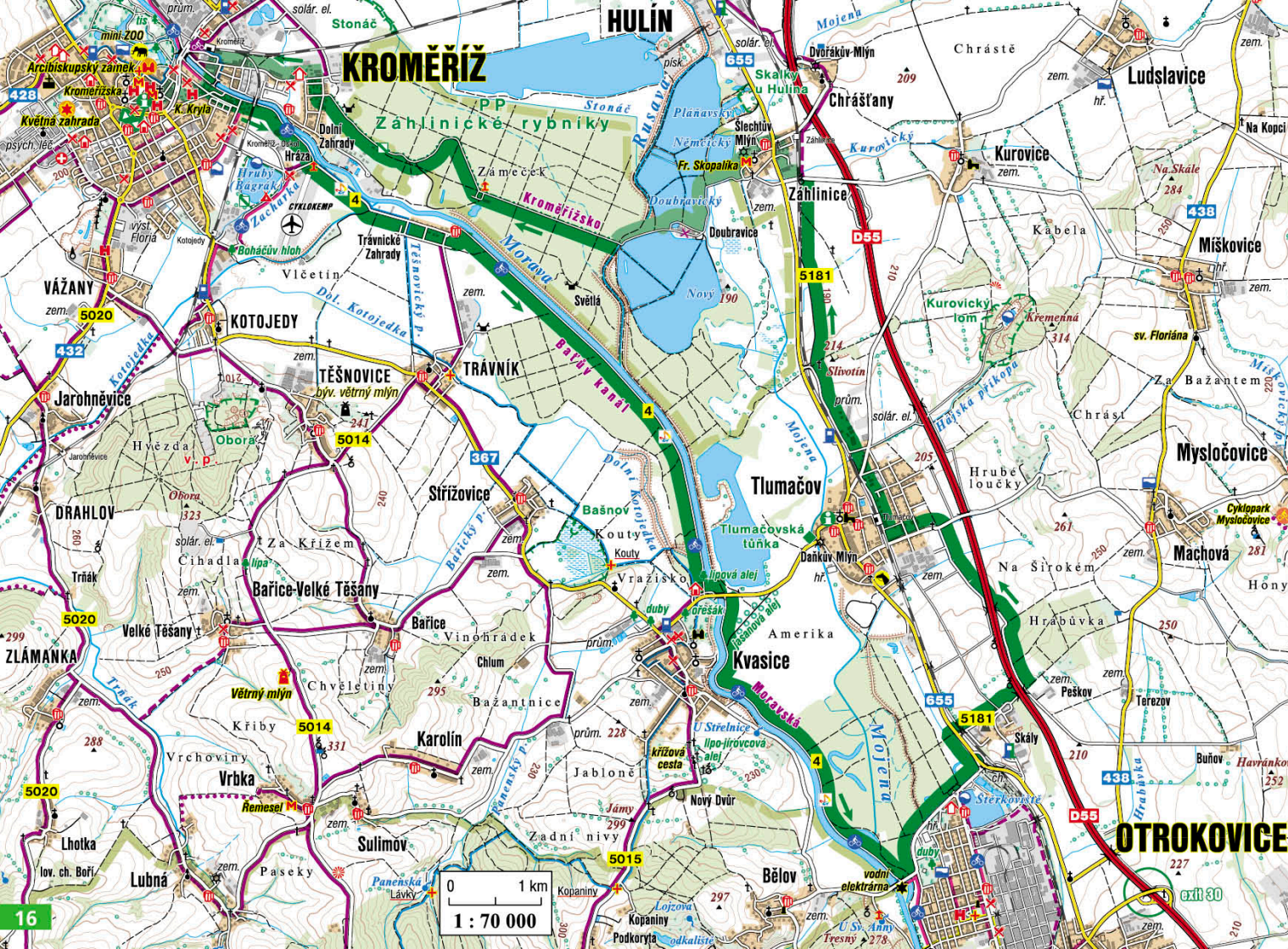


a **Židovský hřbitov** s více než 1500 náhrobky, z nichž nejstarší dochovaný náhrobek je z r. 1646.

Po prohlídce města se vrátíme stejnou cestou zpět do Kroměříže, vynechat samozřejmě můžeme zajiždku do Rymic.



Před plánováním výletu doporučujeme podívat se na aktuální otevírací dobu muzeí a atrakcí.



7

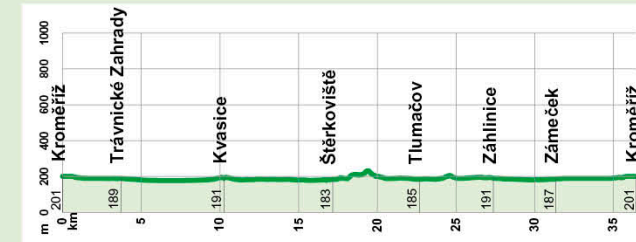


Výchozím bodem naší cesty bude **Velké náměstí** v Kroměříži, pak pojedeme přes Vodní ulici a Komenského náměstí k řece Moravě. Před mostem odbočíme vpravo a po cyklotrase č. 47 pojedeme kolem Moravy až do **Kvasic**. V obci si můžeme prohlédnout kostel Nanebevzetí P. Marie a sv. Jana Nepomuckého z 1. pol. 18. stol. a zámek, který se využívá jako domov pro seniory. Po prohlídce obce, či případném občerstvení, se vrátíme zpět k řece Moravě, přejedeme přes most a pojedeme dál po jejím levém břehu. Až přijedeme k Bělovskému jezu, odbočíme vlevo, na další křižovatce pojedeme opět vlevo na cyklotrasu č. 5181, která nás přivede k vodní nádrži **Štěrковиště**. Tato umělá vodní plocha, která vznikla těžbou štěrku, představuje úžasné místo pro trávení volného času. V areálu je rozlehlá a udržovaná travnatá pláž, dvě dětská brouzdaliště se třemi skluzavkami, dále zde najdeme půjčovnu vodních šlapadel, hřiště na volejbal, nohejbal a minigolf. Nachází se zde i řada možností pro občerstvení.

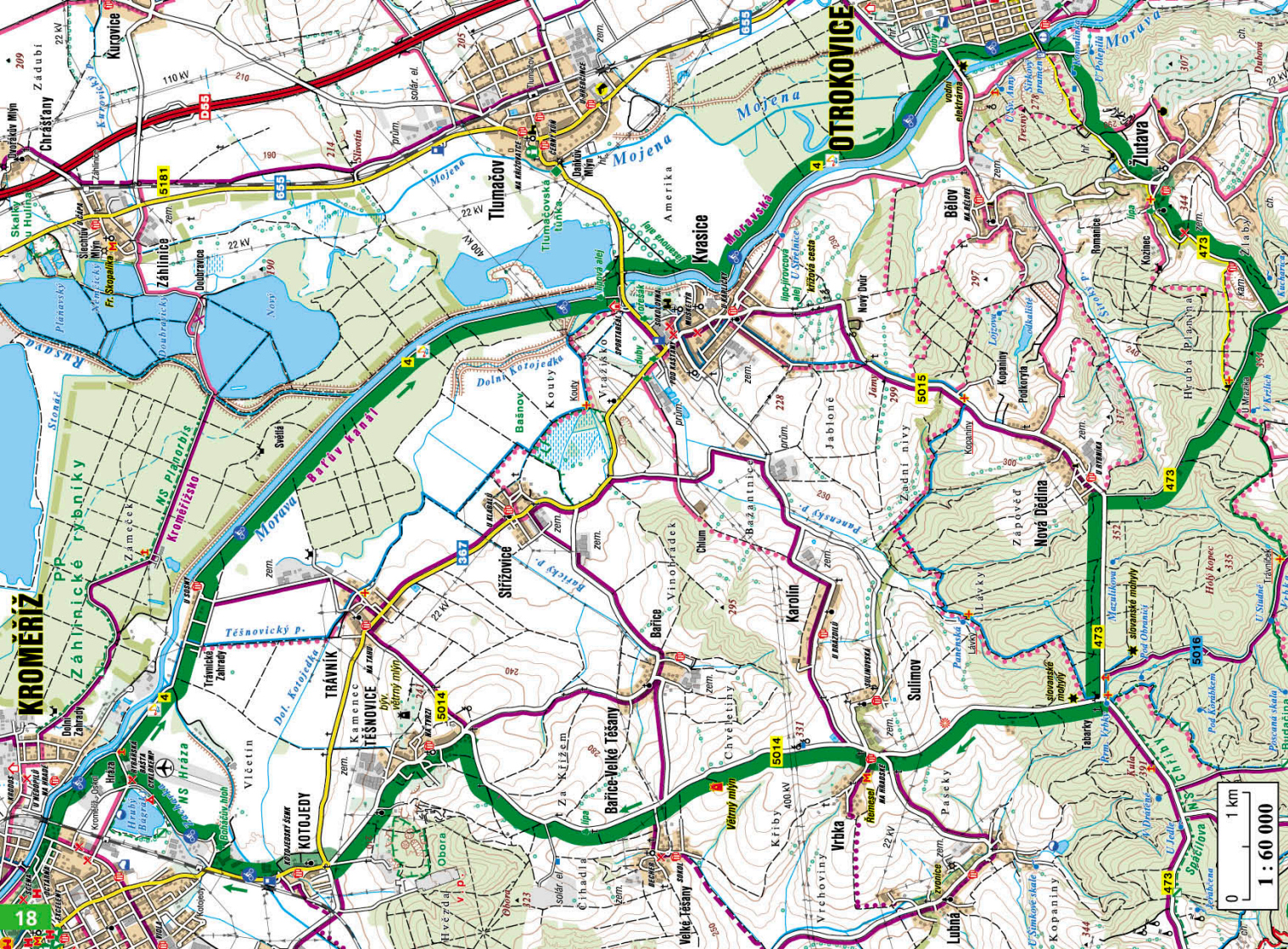
Od jezera budeme pokračovat stále po cyklotrase č. 5181, přes železniční stanici **Tlumačov** až do samotné obce. K významným památkám patří kostel sv. Martina, panský dům čp. 90, fara, kaple za kostelem nebo sloup se sochou Nejsvětější Trojice. Obec je známá také díky koním, už od roku 1925 zde funguje **státní hřebčinec**. Pro návštěvníky je přístupný při různých společenských akcích a pro skupinky návštěvníků, je návštěva možná po dohodě. Tlumačov opustíme po cyklotrase č. 5181. Po asi 4 km se dostaneme na křižovatku cest, odbočíme vlevo a na další



vpravo, až dojedeme do **Záhlinic**. Zde můžeme navštívit muzeum zdejšího rodáka Františka Skopalíka. Za obcí se napojíme na cyklotrasu č. 5034, která nás kolem Záhlinických rybníků navrátí zpět do Kroměříže.



Před plánováním výletu doporučujeme podívat se na aktuální otevírací dobu muzeí a atrakcí.



8

obtížnost

37 km

délka [km]

37 km

převýšení [m]

441 m

typ kola


trek

Náš výlet odstartujeme z **Velkého náměstí** v Kroměříži, pak pojedeme přes Vodní ulici a Komenského náměstí k řece Moravě. Před mostem odbočíme vpravo a po cyklotrase č. 47 pojedeme kolem Moravy po rovině až k silničnímu mostu v Kvasicích. Ten přejedeme a pokračujeme po levém břehu řeky k Bělovskému jezu až k rozcestí cyklotras. Zde budeme odbočovat vpravo, po cyklotrase č. 473 přejedeme přes most pro pěší a začneme stoupat do obce **Žlutava**, která je součástí přírodního parku Chřiby. Na okraji obce si nenecháme ujít návštěvu zdejší farmy, kde se nachází penzion, venkovská hospůdka, stáje pro koně a skot, krytá jízďárna a dvě venkovní jízďárny. Možné jsou i vyjíždky na koních do přírody. V areálu se nachází i „**malá ZOO**“, ve které najdeme lamy, kozy, ovce, divočáky a další řadu hospodářských zvířat.

Naše další cesta povede kolem kamenolomu, přes rozcestí U Mrazíka, které je pojmenováno podle lesního adjunkta zabitého pytláky roku 1870. Po příjezdu na silnici se vydáme vlevo až k rozcestí **Tabarky**. Zde budeme odbočovat vpravo a po cyklotrase č. 5014 budeme pomalu klesat do obce **Vrbka**. Asi 2,5 km za obcí si dáme pozor, abychom nepřehlédli odbočku k **větrnému mlýnu u Velkých Těšan**. Tento mlýn z roku 1830 je veřejnosti přístupný a my si tak můžeme na vlastní kůži vyzkoušet třeba vážení na decimálce či fungování fukaru. Po prohlídce se vrátíme zpět na cyklotrasu, budeme míjet Těšanskou lípu, jejíž stáří se odhaduje na 370 let. Pomalu budeme



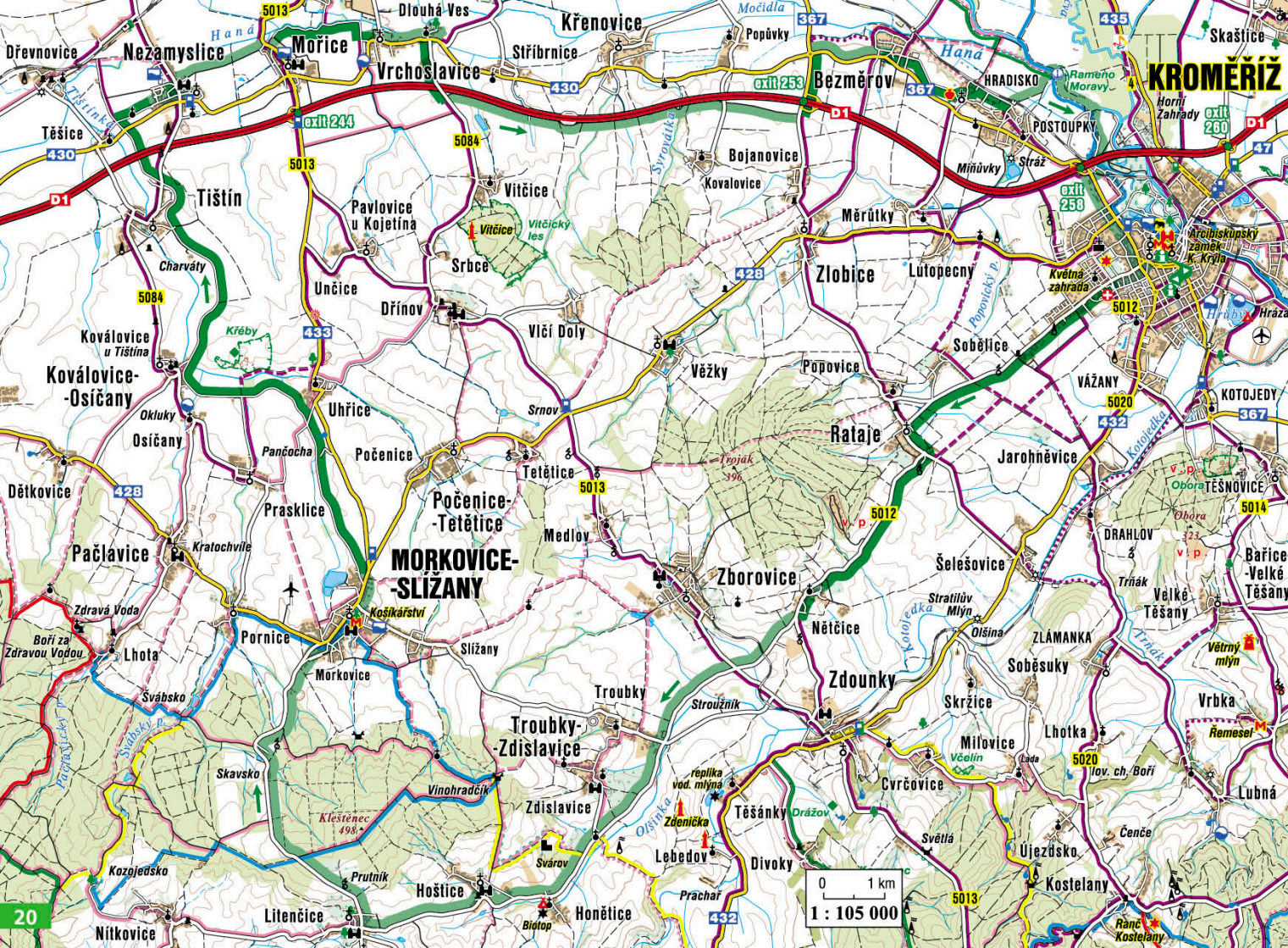
Větrný mlýn u Velkých Těšan



sjíždět do **Těšnovic**, kde opustíme značenou cyklotrasu. Budeme odbočovat vlevo, projedeme obcí, poté kolem kapličky dorazíme do obce **Kotojedy**. Za obcí se napojíme na cyklostezku a kolem Hrubého rybníku, který slouží mimo jiné i ke koupání, přijedeme k cyklotrase č. 47, odbočíme vlevo a pojedeme zpět do centra Kroměříže.



Před plánováním výletu doporučujeme podívat se na aktuální otevírací dobu muzeí a atrakcí.



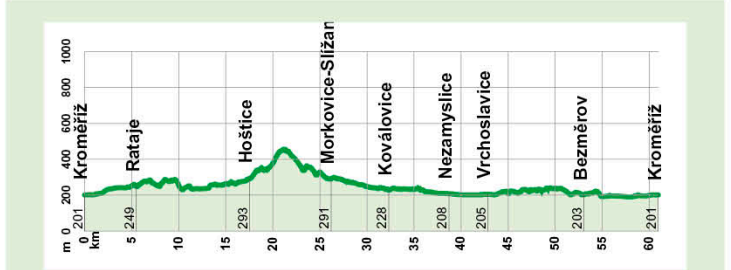
9



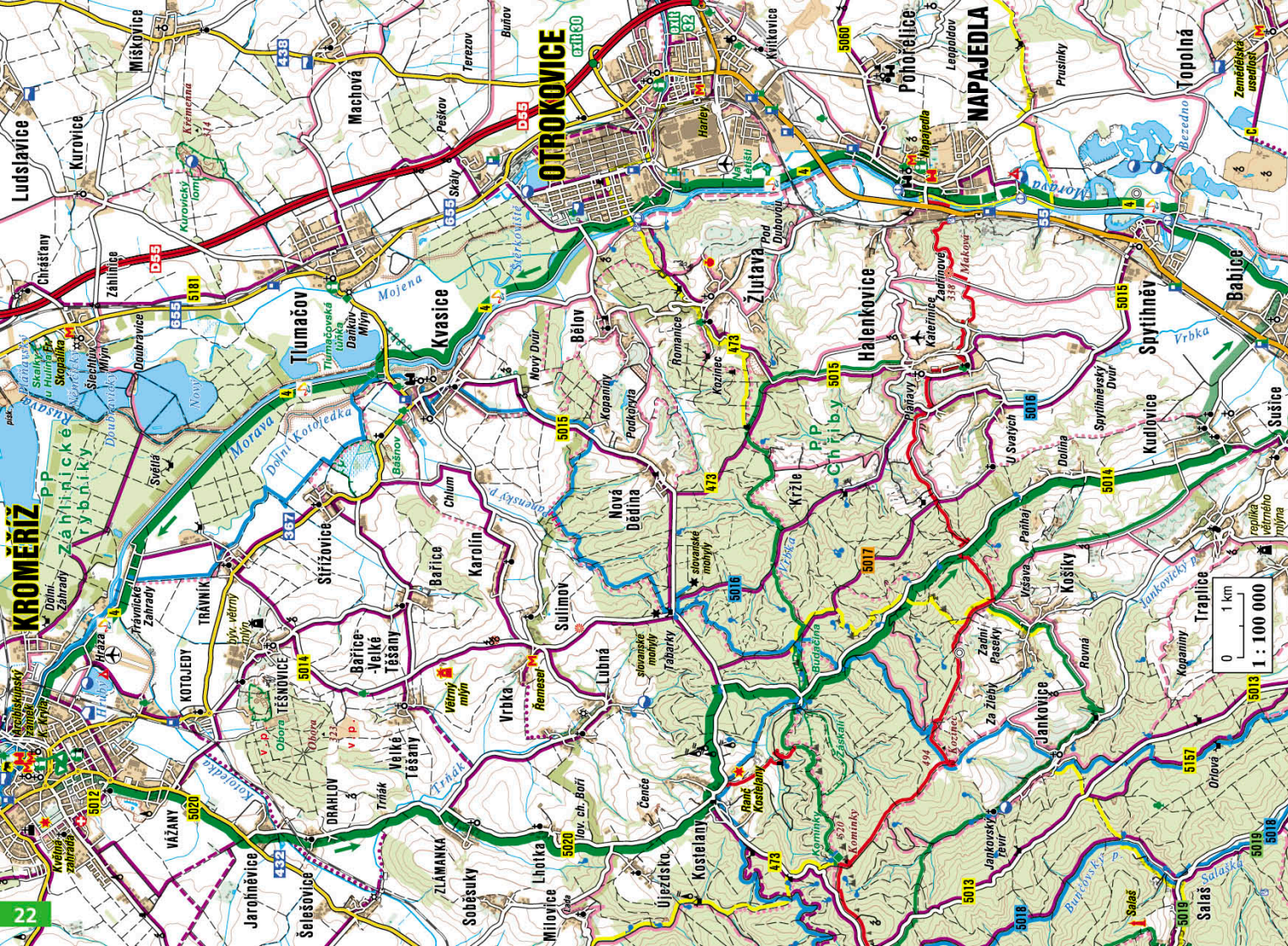
Výlet za poznáním odstartujeme z **Velkého náměstí** v Kroměříži, přes Masarykovo náměstí a ulici Havlíčkova vyjedeme z města. Pojedeme po cyklotrase č. 5012 kolem 1. selského pivovárku. Dále budeme projíždět obcí **Rataje** až do obce **Nětčice**. Za obcí opustíme značenou cyklotrasu, pokračujeme kolem Zdislavské kaple až do Honětic. V obci je vybudován agroturistický areál s přírodním koupacím biotopem. Pár kroků od břehu najdeme občerstvení i půjčovnu sportovních potřeb. Po návštěvě farmy budeme pokračovat přes Hoštice do obce Litence. Odtud budeme stoupat na rozcestí Krahula, pak nás čeká sjezd až do obce **Morkovice-Slížany**. Zde bychom měli navštívit **Košikářské muzeum**, kde se seznámíme s přípravou a zpracováním proutí, uvidíme koše, demžony nebo cestovní kufrы a sami si můžeme pletení košíku zkusit. Z obce vyjedeme po Nádražní ulici, na jejímž konci uvidíme bývalou lokální železniční trať, která měřila 12 km. Bývalé drážní těleso slouží jako cyklostezka, po které také pojedeme. Krásnou cyklostezkou dojedeme k přístřešku v Tištině, kde si můžeme odpočinout, případně v samotné obci navštívit Expozici historických zemědělských strojů a nářadí v objektu bývalého lihovaru. Nadále pojedeme po cyklostezce, na křižovatce cyklostezek odbočíme vpravo do **Nezamyslic**. Cestou budeme míjet kapli Panny Marie se studánkou. Následuje obec Mořice a Vrchoslavice. Zde se napojíme na cyklotrasu č. 5084, po necelém kilometru ji budeme opouštět a pokračovat budeme



podél dálnice. Až dojedeme k hlavní silnici, odbočíme vlevo a po 1 km se zase vydáme vpravo až přijedeme do Bezměrova. Poté bude následovat cesta přes Hradisko, žel. stanici Postoupky a po zelené tur. značce k Miňovskému mostu. Zde se vydáme vpravo a po modré tur. značce dojedeme zpět do Kroměříže. Cestou budeme míjet i **vodní elektrárnu Strž**, která ve své době patřila mezi nejmodernější díla na světě.




Před plánováním výletu doporučujeme podívat se na aktuální otevírací dobu muzeí a atrakcí.



10



Z Kroměříže budeme vyjíždět z **Velkého náměstí**, přes ulice Kpt. Jaroše a Velehradskou do Vázan, kde se napojíme na cyklotrasu č. 5020. Ta nás povede přes obce Jarohněvice, Drahlov, Zlámanka a Lhotka až do obce **Kostelany**. Zde si nenecháme ujít návštěvu ranče, jehož neodmyslitelnou součástí je **westernové městečko**, které přivádí Divoký Západ zpět k životu. Městečko zobrazuje reálný život západních kultur nejen autentickou podobou budov, ale především pak prostřednictvím westernových programů a akcí, které se v jeho prostorách v průběhu roku konají. Dále zde milovníci adrenalinu najdou lezeckou stěnu s 11 lezeckými liniemi. Po návštěvě tohoto úžasného místa pokračujeme po stejné cyklotrase k rozcestí, kde odbočíme vpravo a po cyklotrase č. 5014 budeme pokračovat kolem přírodní památky Budačina až do obce Kudlovice. Zde cyklotrasu opustíme a neznačenou silničkou se dostaneme do **Babic**. Zde můžeme navštívit muzeum, které nám nabídne expozice věnované myslivosti a pytláctví, vesnici, hospodářským strojům a také venkovní voliéry.



Za obcí se napojíme na cyklotrasu č. 47, která nás povede kolem Baťova kanálu až k **přístavišti Spytihněv**. Zde se můžeme občerstvit a případně se svézt lodí v rámci pravidelné linky až do Napajedel. Pokud zůstaneme na kole, přejedeme přes most a pojedeme stále po stejné cyklotrase kolem řeky Moravy na **Pahrbeke** a do **Napajedel**. K nejvýznamnějším památkám ve městě patří novorenesanční budova radnice,

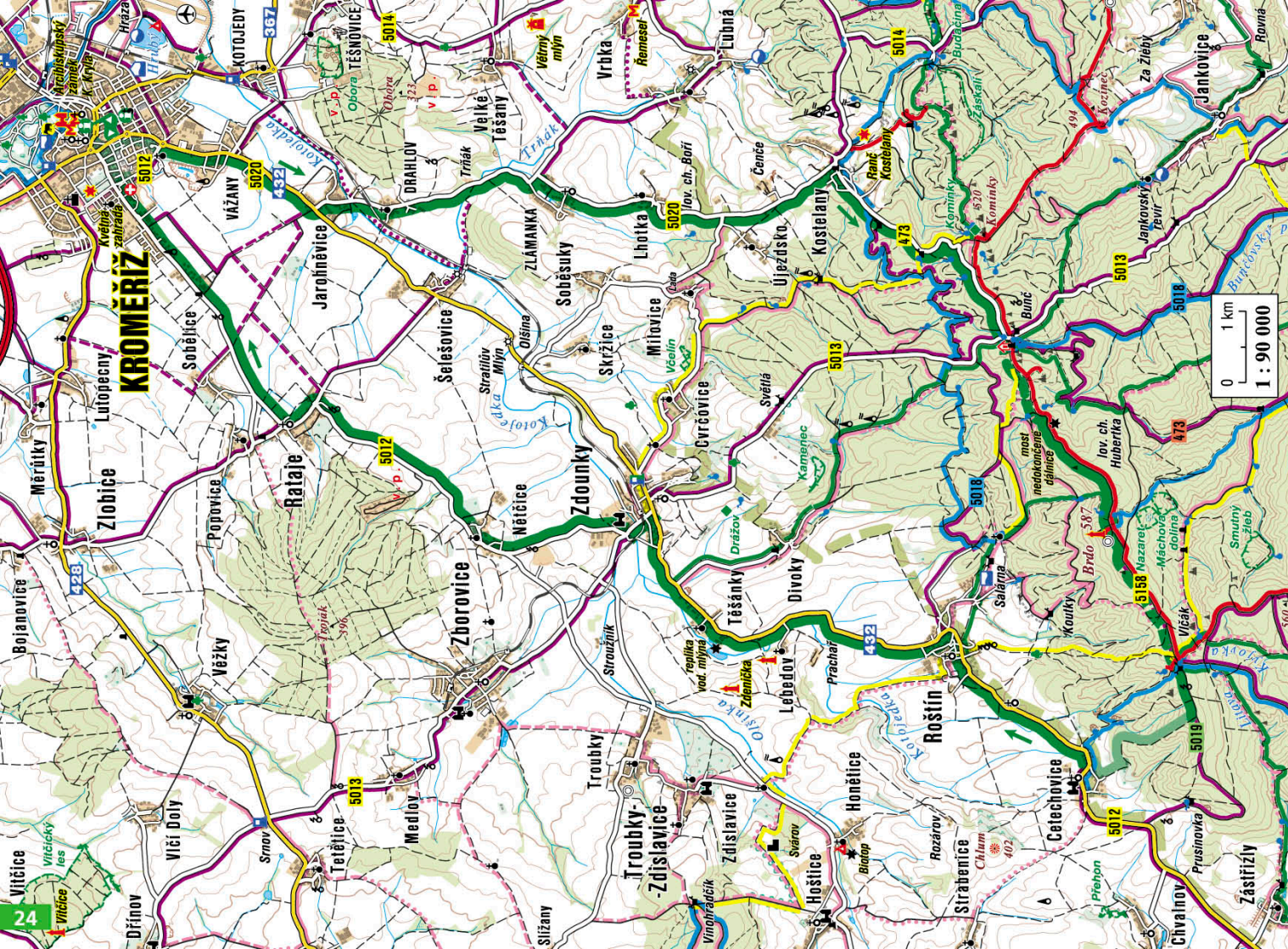


Ranč Kostelany

kostel sv. Bartoloměje a zámek, který je obklopen parkem se vzácnými dřevinami a rybníčkem. V zámku je možnost prohlídek historických sálů. Všechny děti by si neměly nechat ujít návštěvu **Městského muzea** s expozicí plastových hraček. Po návštěvě města budeme pokračovat stále kolem řeky Moravy zpět do Kroměříže.



Před plánováním výletu doporučujeme podívat se na aktuální otevírací dobu muzeí a atrakcí.



11



Poznávat krajinu z výšky se vydáme z **Velkého náměstí** v Kroměříži, přes ulice Kpt. Jaroše a Velehradskou do Vážan, kde se napojíme cyklotrasu č. 5020. Ta nás povede přes obce Jarohněvice, Drahlav, Zlámanka a Lhotka až do obce **Kostelany**. Zde, u autobusové zastávky, budeme odbočovat vpravo a po cyklotrase č. 473 budeme pomalu stoupat na **Bunč**. Na Bunči se křížily stezky poutníků v Chříbech už v hluboké minulosti, v současnosti je to místo pro regeneraci a zábavu. Po odpočinku a případném občerstvení budeme pokračovat po cyklotrase č. 5158 směr Brdo. Cestou můžeme obdivovat zbytky mostu nedokončené tzv. Baťovy dálnice, který byl postaven v r. 1939. Ještě pod vrcholem si můžeme odpočinout v krytém přístřešku. A pak nás již čeká výjezd po neznačené cestičce na vrchol **Brdo**, kde stojí stejnojmenná **rozhledna**. Kamenná 24 m vysoká stavba nám poskytne úžasné výhledy na Beskydy, Roháče, Malou Fatru a Jeseníky.



Rozhledna Brdo

Poté sjedeme zpět na cyklotrasu č. 5158, po které budeme pokračovat na rozcestí Vlčák, kde se nachází studánka s pramenem Kyjovky. Pak se vydáme po cyklotrase č. 5019. Po asi 800 m budeme odbočovat vpravo na neznačenou cestu, po ní sjedeme do Catechovic. Zde se po příjezdu na hlavní silnici napojíme na cyklotrasu č. 5012, po které pojedeme přes Roštín k odbočce na **Lebedov**. Do Lebedova nás dovede neznačená silnička. Kousek nad obcí stojí rozhledna, která připomíná větrný mlýn. Po pro-



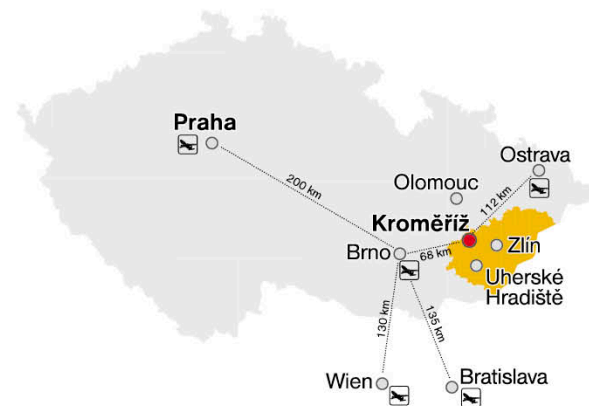
Bunč

hlídce se vrátíme zpět na cyklotrasu č. 5012 a pokračujeme do obce **Těšánky**. Tady si nenecháme ujít návštěvu zdejšího **Gruntu**, kde se můžeme projet na koni, navštívit 15 m vysokou dřevěnou **rozhlednu Zdenička** nebo si zajezdit na šlapadlech na rybníku.

Dále budeme pokračovat po stejné cyklotrase č. 5012 přes Zdounky, Nětčice a Rataje zpět do Kroměříže.



Před plánováním výletu doporučujeme podívat se na aktuální otevírací dobu muzeí a atrakcí.



Turistické informační centrum Kroměříž

Velké náměstí 115, Kroměříž

tel. +420 573 321 408

mobil: +420 777 671 116

e-mail: infocentrum@mesto-kromeriz.cz

Vydalo: město Kroměříž v roce 2018 Foto: město Kroměříž

Mapy, texty, grafika: SHOCart, spol. s r. o., www.shocart.cz

Tisk: Z STUDIO, spol. s r. o.

© Cartography: **SHOCART***, spol. s r. o. Zakázka č.: 8476

www.kromeriz.eu